













 **Detaljregulering for SM75 Stokmarknes flerbrukshall**


Tegnforklaring

Bebyggelse og anlegg (PBL § 12-5, nr. 1)	
	Offentlig eller privat tjenesteyting
Samferdselsanlegg og teknisk infrastruktur (PBL § 12-5, nr. 2)	
	Kjøreveg
	Fortau
	Gang-/ sykkelveg
	Annen veggrunn - grøntareal
	Parkering
Linjesymbol	
	Plangrense
	Formålsgrense
	Byggegrense
	Bebyggelse som inngår i planen
	Bebyggelse som forutsettes fjernet
	Regulert senterlinje
	Måle og avstandslinje
Punktsymbol	
	Avkjørsel-både inn og utkjøring

<p>SAKSBEHANDLING</p> <p>Kunngjøring om oppstart planarbeid</p> <p>1. gangs behandling</p> <p>Utlagt til offentlig ettersyn fra til</p> <p>2. gangs behandling</p> <p>Vedtatt av kommunestyret</p>	DATO	SIGN
<p>REVISJONER</p>	DATO	SIGN
<p>PLAN ID</p> <p>OPPDRAGSNR.</p> <p>OPPDRAGSLEDER ASPLAN VIAK</p> <p>DIGITAL FREMSTILLING</p>	<p>1866_202405</p> <p>DK</p> <p>DK</p>	
DATO	28.08.2025	

KARTGRUNNLAG:
 Kilde for basiskart: FKB-kart 2025, ETRS89, UTM-33N
 GPS innmåling mai 2025
 Høydegrunnlag: NN2000
 Ekvidistanse: 1m
 Kartmålestokk: 1:1000 (A3)

0 10m 20m 30m 40m



UTARBIDET AV	OPPDRAGSGIVER
Asplan Viak AS Chr. Fredriksens gt.25 8445 Melbu	Hadsel kommune Rådhusgata 5 8450 Stokmarknes