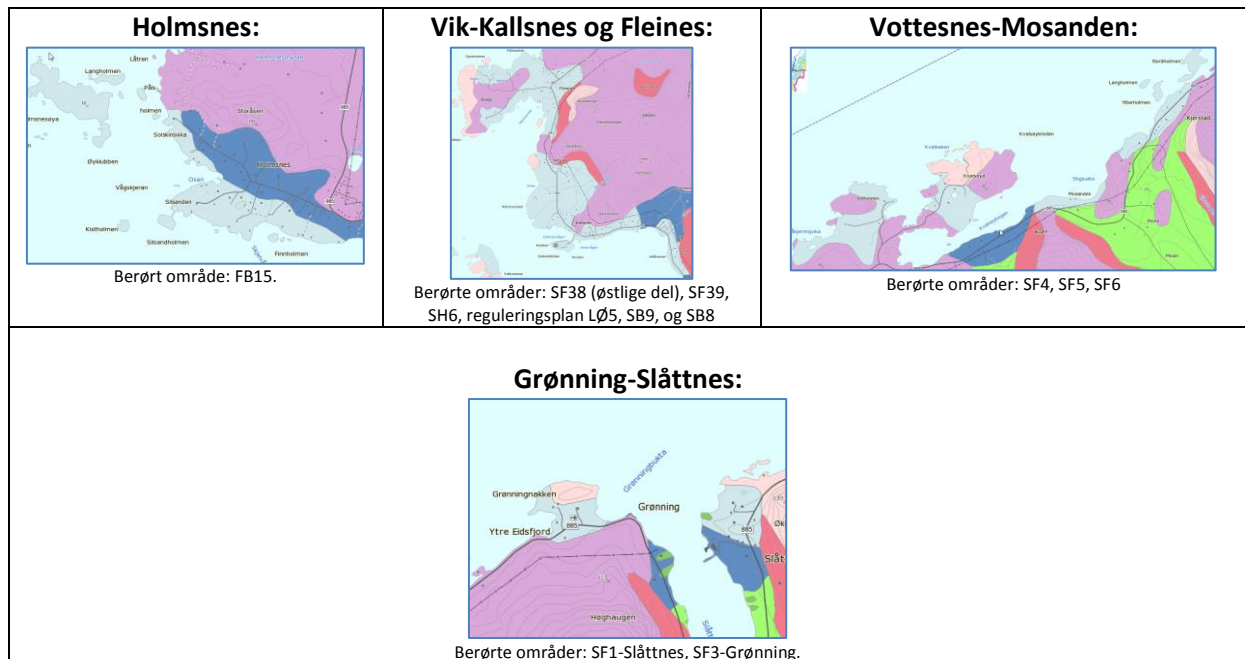
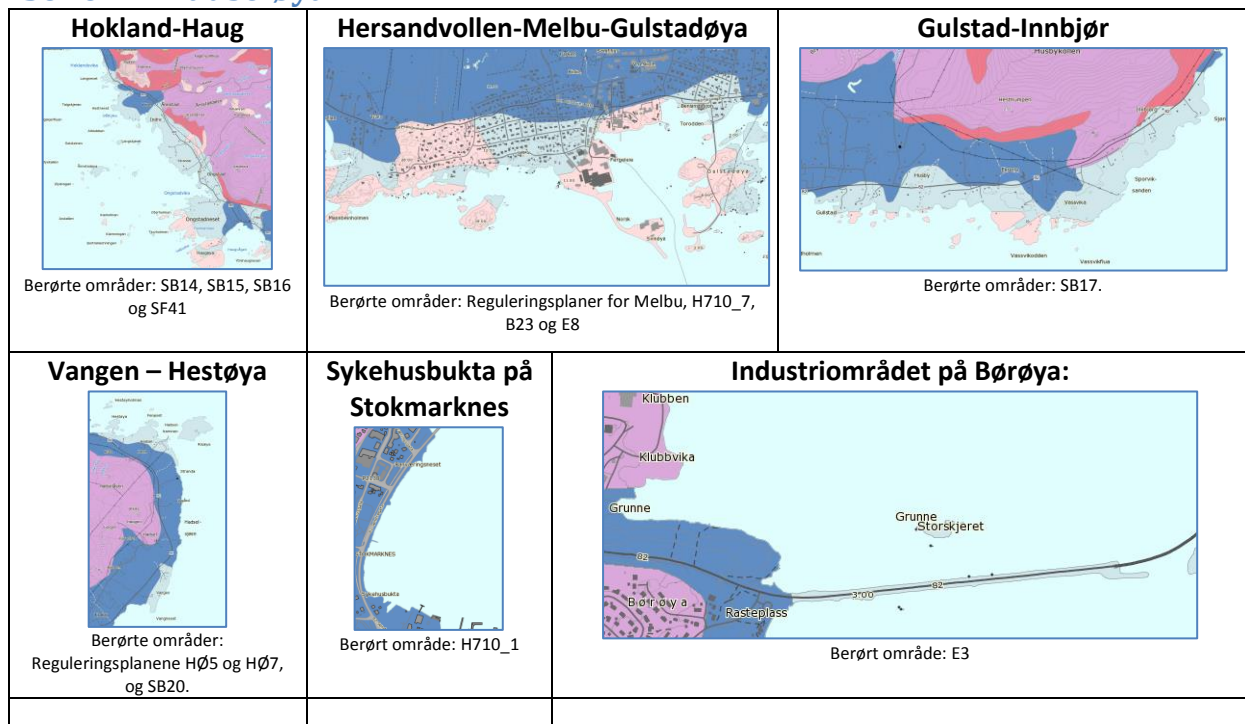








Sone A – Langøya:




Sone B – Hadseløya




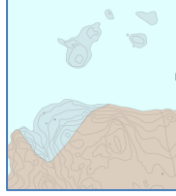


<p>Område B5 på Børøya:</p>  <p>Merknad: Her er marin strand-avsetning og myr. Undersøkelse bør gjennomføres slik at områdestabiliteten kan vurderes.</p>	<p>Lappvika-Bergvika</p>  <p>Berørte områder: B31, B32 samt reguleringsplaner for Tømmervika og Rishaugen</p>	<p>Bergvika-Flatset-Bergvika</p>  <p>Berørte områder: SB10, SB11.</p>	<p>Dragneset-Taen</p>  <p>Berørt område: SB12</p>
<p>Dragneset-Taen</p>  <p>Berørt område: SB12</p>	<p>Utbjør-Slåttvika</p>  <p>Berørte områder: SB13 og SB14</p>		

Sone C1 – Strandlandet

<p>Sellåter-Hestsanden</p>  <p>Berørt område: SB31</p>	<p>Årnøya</p>  <p>Berørt område: SF46</p>
---	--

Sone C2 – Raftssundet

<p>Kvannbekken ved Myrlandsfjorden</p>  <p>Berørte områder: SF14</p>	<p>Brottøya</p>  <p>Berørte områder: Reguleringsplan IL10</p>	<p>Hanøyvågen</p>  <p>Berørte områder: Reguleringsplan AV7</p>	<p>Hattvika-Sandøya</p>  <p>Berørte områder: SF21</p>
--	---	--	--

Sone D – Innlandet

Helgenes-Kaljord	Hennes-	Fiskfjorden
------------------	---------	-------------

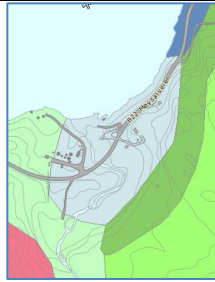


Berørte områder: E19 og SF50

Kvitnes:



Berørte områder:
SB22, B26, SB23 og
H710_8



Berørte områder:
Reguleringsplan IL1